



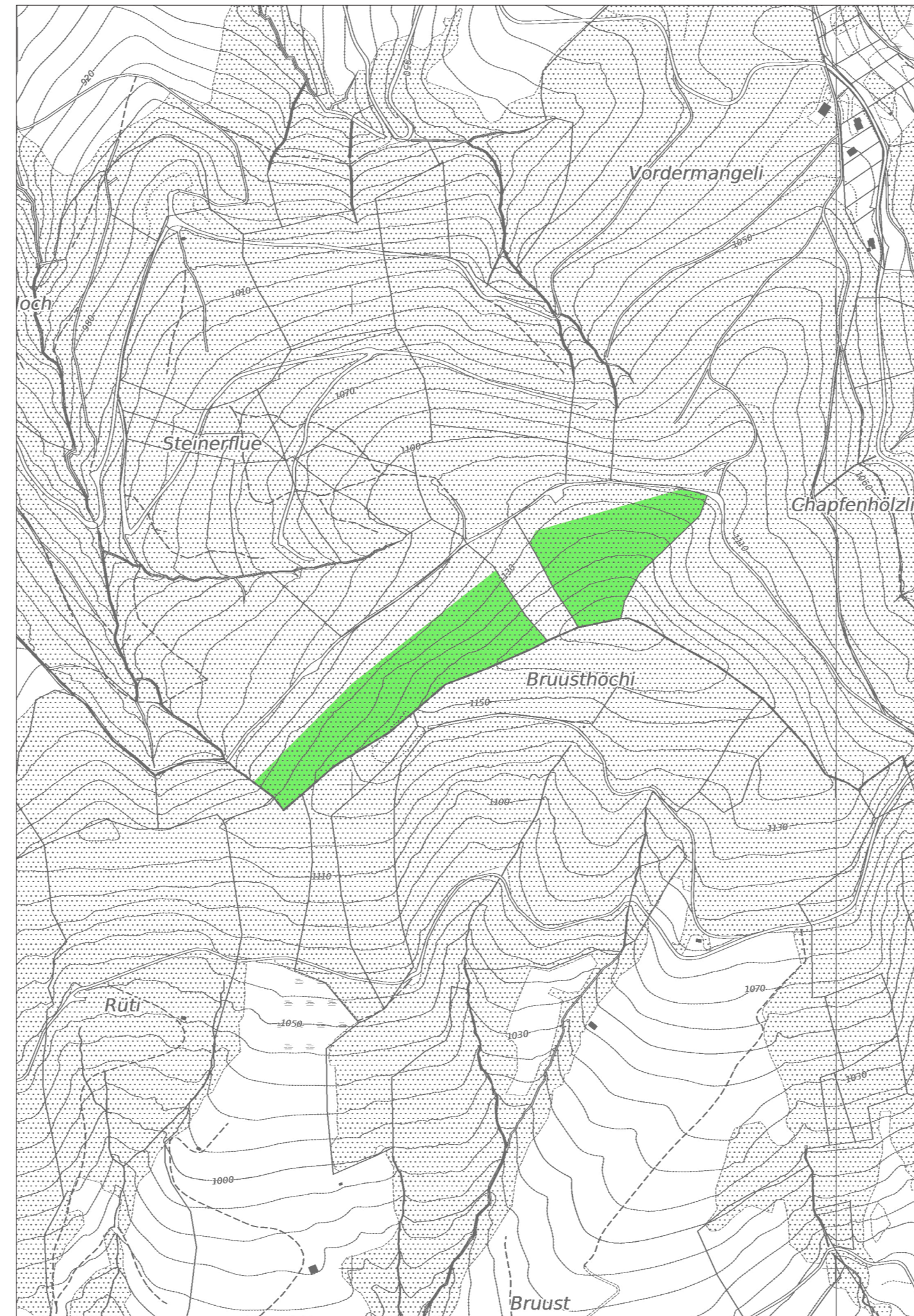
## Kantonales Naturschutzgebiet Bruusthöchi Nr. 4.29 Schutzplan

Gemeinde Menzingen

Situationsplan 1:5'000

-  Zone A (engerer Schutzbereich)
-  Zone B (Umgebungsschutzbereich)

### Kantonale Naturschutzzonen



### Bestimmungen für kantonale Naturschutzzonen

**Zweck:** Die kantonalen Naturschutzzonen stellen den langfristigen Schutz und Unterhalt der Biotope von nationaler und regionaler Bedeutung gemäss Bundesgesetz über den Natur und Heimatschutz vom 1. Juli 1966 sicher. Der Regierungsrat erlässt dazu Schutzpläne über die Naturschutzgebiete. Massgebend ist das kantonale Gesetz über den Natur- und Landschaftsschutz (GNL) vom 1. Juli 1993 (SR 432.1).

**Abgrenzung:** Gemäss diesem Plan.

**Unterteilung:** Die Naturschutzgebiete werden unterteilt in eine Zone A und eine Zone B. Die Zone A umfasst den eigentlichen Lebensraum der zu schützenden Pflanzen und Tiere. Die Zone B schützt die Zone A vor schädigenden Einflüssen und bildet den Übergang zur umgebenden Landschaft.

- Bestimmungen:**
- In den Naturschutzgebieten ist es untersagt:
    - die Wege oder markierten Routen (Bike- und Schneeschuhtrails, Loipen etc.) zu verlassen
    - Hunde frei laufen zu lassen
    - die Zone A zu betreten, ausgenommen zur land- und forstwirtschaftlichen Bewirtschaftung, zur Ausübung der Jagd und Fischerei durch Berechtigte, für Unterhalts- und Pflegearbeiten oder mit Genehmigung der Baudirektion
    - Fluggeräte wie Drohnen, Modellflugzeuge etc. fliegen zu lassen

2. Die äussere Abgrenzung des Naturschutzgebietes gemäss Plan ist in den kommunalen Zonenplänen zu übernehmen und den Zonen «Naturschutzzone kantonal (NSK)», «Naturschutzzone kantonal Wald (NSKW)» oder «Naturschutzzone kantonal Gewässer (NSKG)» zuzuordnen.