



 Kanton Zug

**Kantonales Naturschutzgebiet  
Hürital Nr. 3.12  
Schutzplan**

Gemeinde Unterägeri

Situationsplan 1:5'000

-  Zone A (engerer Schutzbereich)
-  Zone B (Umgebungsschutzbereich)

Geschäft Nr. Gever BD ARV 4.3/59

Datum: 04.08.2021

Publikation im Amtsblatt:


Nr. 25 vom 25.06.2021 und Nr. 26 vom 02.07.2021


Öffentliche Auflage:

25.06.2021 – 26.07.2021

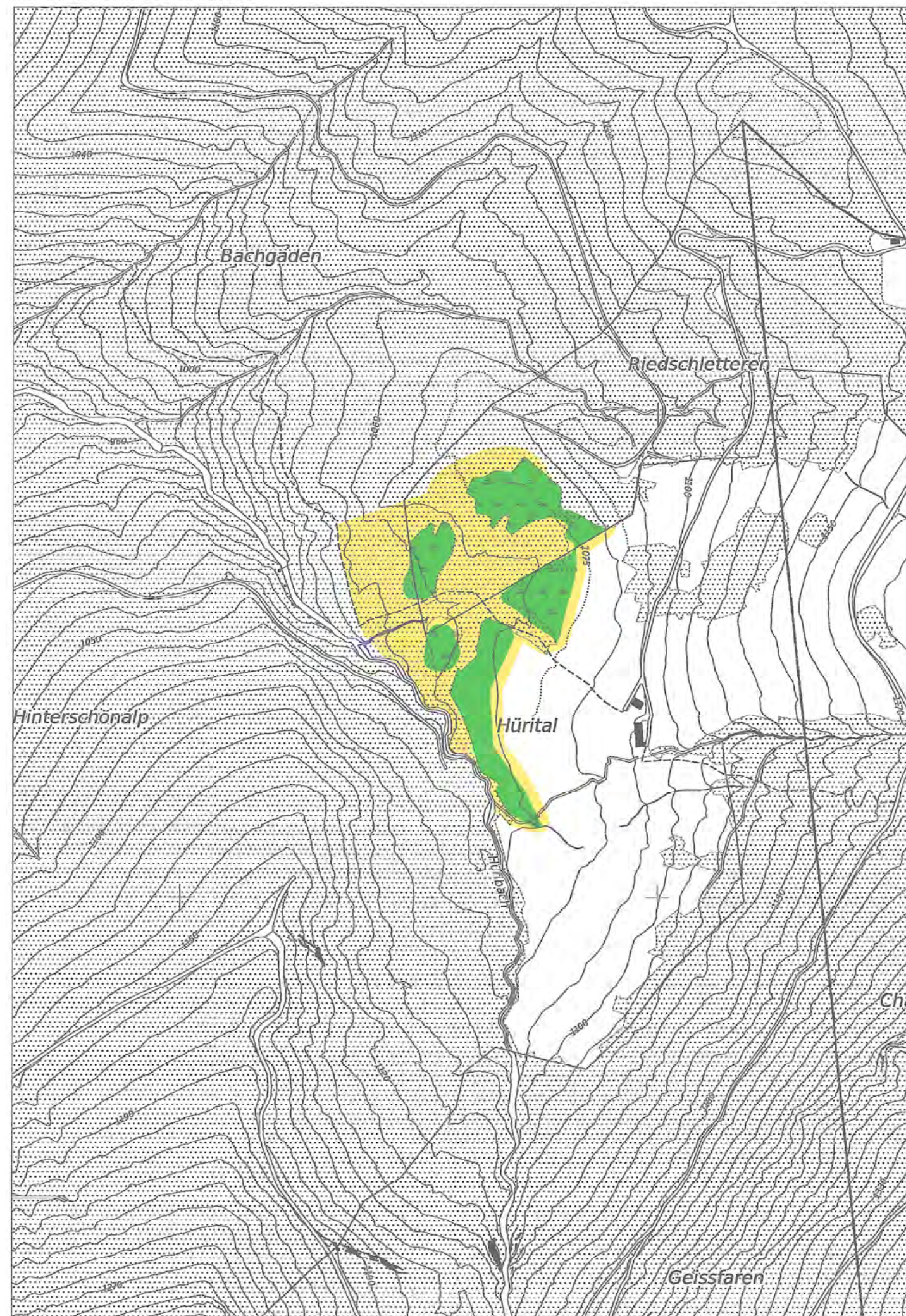
Zug, den 31. AUG. 2021

Im Namen des Regierungsrats

Der Landammann: 

Der Landschaftsrevisor: 

**Kantonale Naturschutzzonen**



**Bestimmungen für kantonale Naturschutzzonen**

- Zweck:** Die kantonalen Naturschutzzonen stellen den langfristigen Schutz und Unterhalt der Biotope von nationaler und regionaler Bedeutung gemäss Bundesgesetz über den Natur- und Heimatschutz vom 1. Juli 1966 (NHG; SR 451) sicher. Der Regierungsrat erlässt dazu Schutzpläne über die Naturschutzgebiete. Massgebend ist das kantonale Gesetz über den Natur- und Landschaftsschutz vom 1. Juli 1993 (GNL; BGS 432.1).
- Abgrenzung:** Gemäss diesem Plan.
- Unterteilung:** Die Naturschutzgebiete werden unterteilt in eine Zone A und eine Zone B. Die Zone A umfasst den eigentlichen Lebensraum der zu schützenden Pflanzen und Tiere. Die Zone B schützt die Zone A vor schädigenden Einflüssen und bildet den Übergang zur umgebenden Landschaft.
- Bestimmungen:**
1. Die Schutz- und Unterhaltmassnahmen im Naturschutzgebiet richten sich nach § 7 und § 8 des Gesetzes über den Natur- und Landschaftsschutz (GNL). Die Zuständigkeiten für den Vollzug sind in § 3 und § 14 dieses Gesetzes geregelt.
  2. Zur Lenkung der Erholungsnutzung im Naturschutzgebiet gelten folgende speziellen Schutzbestimmungen:
    - a) Wege oder markierte Routen wie Langlaufloipen, Schneeschuhtrails, Biketrails, etc. dürfen nicht verlassen werden.
    - b) Hunde dürfen nicht frei laufen gelassen werden.
    - c) Das Fliegenlassen von Fluggeräten wie Modellflugzeuge, Drohnen, etc. ist untersagt.
  3. Berechtigte sind von den Schutzbestimmungen ausgenommen.
  4. Die äussere Abgrenzung des Naturschutzgebietes gemäss Plan ist in den kommunalen Zonenplänen zu übernehmen.