



**Kantonales Naturschutzgebiet
Wisstanneggen Nr. 3.25
Schutzplan**

Gemeinde Unterägeri

Situationsplan 1:5'000

-  Zone A (engerer Schutzbereich)
-  Zone B (Umgebungsschutzbereich)

Geschäft Nr. Gever BD ARV 4.3/59

Datum: 04.08.2021

Publikation im Amtsblatt:

Nr. 25 vom 25.06.2021 und Nr. 26 vom 02.07.2021

Öffentliche Auflage:

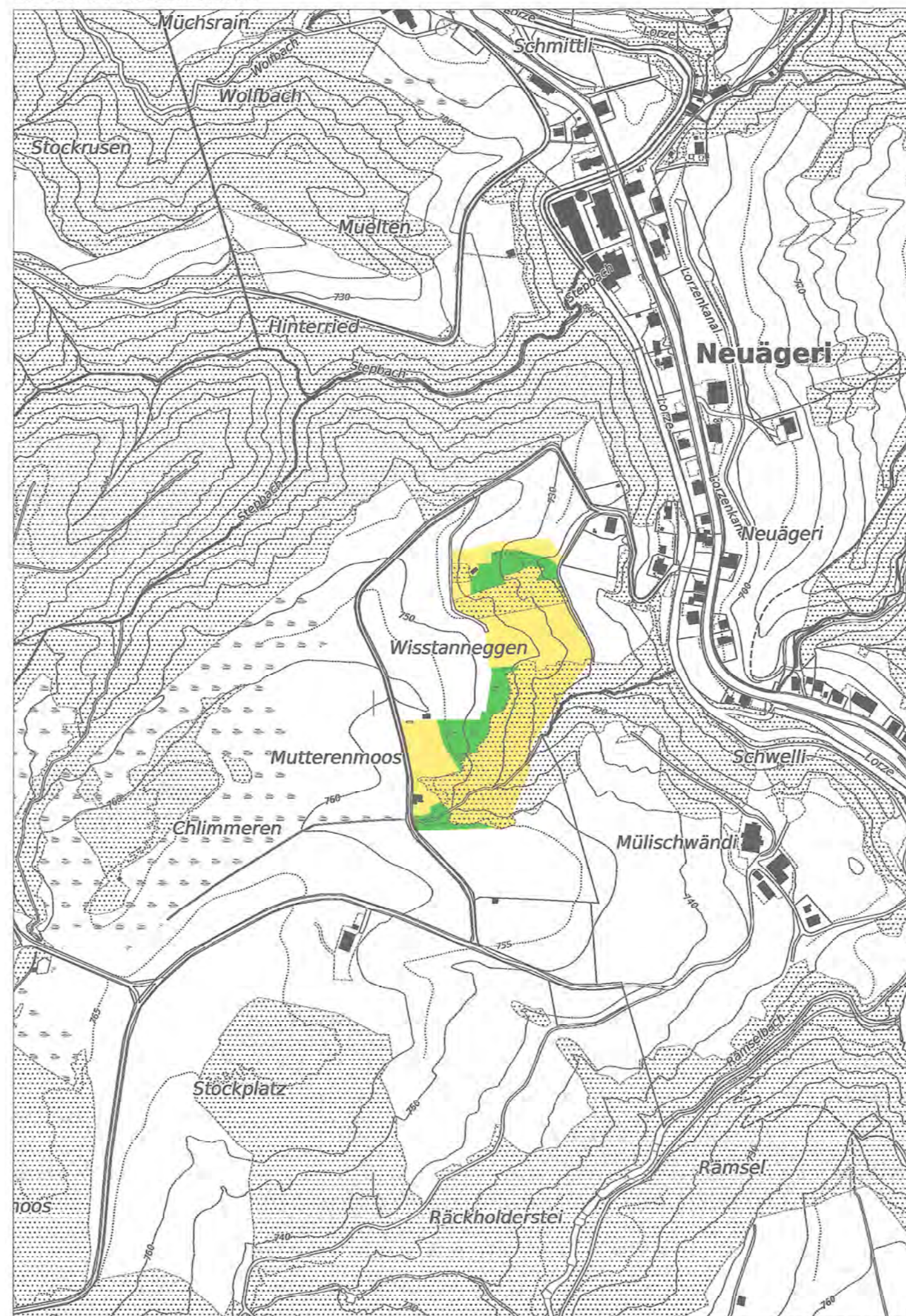
25.06.2021 - 26.07.2021

Zug, den 31. AUG. 2021

Im Namen des Regierungsrats

Der Landammann: M. Mišić Der Landschaftsreiber: U. Huel

Kantonale Naturschutzzonen



Bestimmungen für kantonale Naturschutzzonen

Zweck: Die kantonalen Naturschutzzonen stellen den langfristigen Schutz und Unterhalt der Biotope von nationaler und regionaler Bedeutung gemäss Bundesgesetz über den Natur- und Heimatschutz vom 1. Juli 1966 (NHG; SR 451) sicher. Der Regierungsrat erlässt dazu Schutzpläne über die Naturschutzgebiete. Massgebend ist das kantonale Gesetz über den Natur- und Landschaftsschutz vom 1. Juli 1993 (GNL; BGS 432.1).

Abgrenzung: Gemäss diesem Plan.

Unterteilung: Die Naturschutzgebiete werden unterteilt in eine Zone A und eine Zone B. Die Zone A umfasst den eigentlichen Lebensraum der zu schützenden Pflanzen und Tiere. Die Zone B schützt die Zone A vor schädigenden Einflüssen und bildet den Übergang zur umgebenden Landschaft.

Bestimmungen: 1. Die Schutz- und Unterhaltsmassnahmen im Naturschutzgebiet richten sich nach § 7 und § 8 des Gesetzes über den Natur- und Landschaftsschutz (GNL). Die Zuständigkeiten für den Vollzug sind in § 3 und § 14 dieses Gesetzes geregelt.

2. Zur Lenkung der Erholungsnutzung im Naturschutzgebiet können weitere spezielle Schutzbestimmungen erlassen werden.

3. Berechtigte sind von den Schutzbestimmungen ausgenommen.

4. Die äussere Abgrenzung des Naturschutzgebietes gemäss Plan ist in den kommunalen Zonenplänen zu übernehmen.