



Kanton Zug

Kantonales Naturschutzgebiet Zigerhüttli I Nr. 2.16 Schutzplan

Gemeinde Oberägeri

Situationsplan 1:5'000

-  Zone A (engerer Schutzbereich)
 Zone B (Umgebungsschutzbereich)

Geschäft Nr. Gever BD ARV 4.3/59

Datum: 04.08.2021

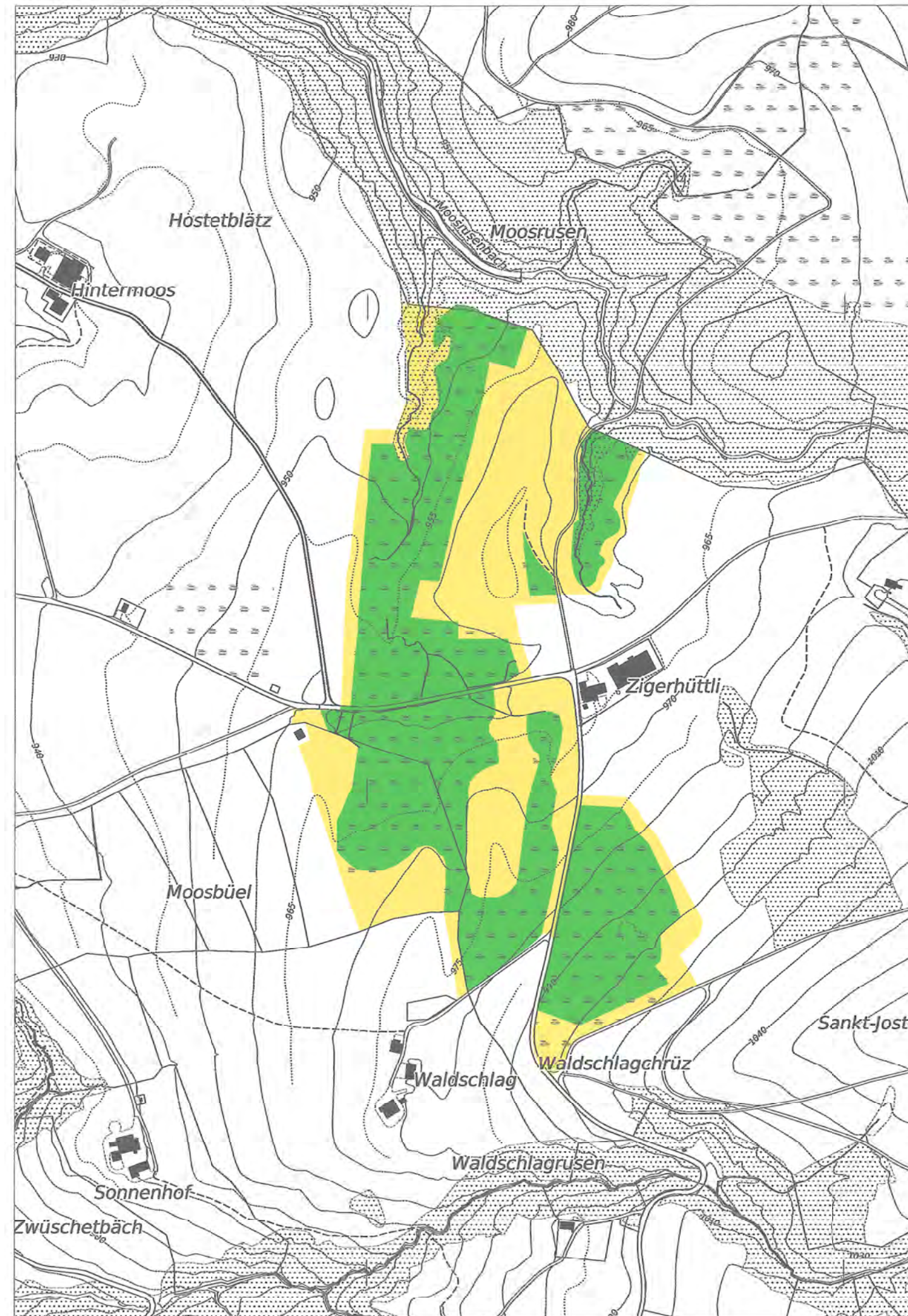
 Publikation im Amtsblatt:
 Öffentliche Auflage:

 Nr. 25 vom 25.06.2021 und Nr. 26 vom 02.07.2021
 25.06.2021 – 26.07.2021

 Zug, den ... **31. AUG. 2021**
 Im Namen des Regierungsrats

 Der Landammann: 
 Der Landschreiber: 

Kantonale Naturschutzzonen



Bestimmungen für kantonale Naturschutzzonen

- Zweck:** Die kantonalen Naturschutzzonen stellen den langfristigen Schutz und Unterhalt der Biotope von nationaler und regionaler Bedeutung gemäss Bundesgesetz über den Natur- und Heimatschutz vom 1. Juli 1966 (NHG; SR 451) sicher. Der Regierungsrat erlässt dazu Schutzpläne über die Naturschutzgebiete. Massgebend ist das kantonale Gesetz über den Natur- und Landschaftsschutz vom 1. Juli 1993 (GNL; BGS 432.1).
- Abgrenzung:** Gemäss diesem Plan.
- Unterteilung:** Die Naturschutzgebiete werden unterteilt in eine Zone A und eine Zone B. Die Zone A umfasst den eigentlichen Lebensraum der zu schützenden Pflanzen und Tiere. Die Zone B schützt die Zone A vor schädigenden Einflüssen und bildet den Übergang zur umgebenden Landschaft.
- Bestimmungen:**
1. Die Schutz- und Unterhaltsmassnahmen im Naturschutzgebiet richten sich nach § 7 und § 8 des Gesetzes über den Natur- und Landschaftsschutz (GNL). Die Zuständigkeiten für den Vollzug sind in § 3 und § 14 dieses Gesetzes geregelt.
 2. Zur Lenkung der Erholungsnutzung im Naturschutzgebiet können weitere spezielle Schutzbestimmungen erlassen werden.
 3. Berechtigte sind von den Schutzbestimmungen ausgenommen.
 4. Die äussere Abgrenzung des Naturschutzgebietes gemäss Plan ist in den kommunalen Zonenplänen zu übernehmen.