


Gemeinde Risch



Kanton Zug

Bauherr **Gemeinde Risch**

Gemeinde **Risch**

Projekt **Hochwasserschutz Rotkreuz**

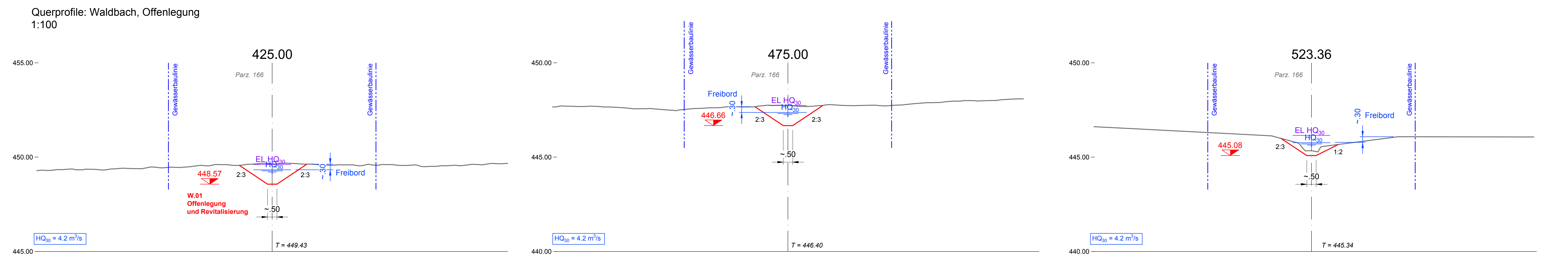

Objekt **Waldbach Teil 1, Bodenhof und Offenlegung**

Dokument **Querprofile 1:100**

Phase **Bauprojekt**

Masstab	Plan Format	Plan Nummern	
1:100	105 / 60	Gemeinde ...	Ingenieurbüro ZH06803-300-32 05.06
Ingenieurgesellschaft RIRO		Gez.	Ges.
Bigler AG, Ingenieure und Planer SIA Helmengasse 34, 6431 Schwyz		rys	MGa
CSO Ingenieure AG Kurvenstrasse 35, 8021 Zürich		Datum	XXX
Genehmigung		a	b
Eingang		c	d
Geprüft		e	f

U:\Zuerich\ZH06803\TP_100\32_Bauprojekt02_Plane\ZH06803_100_32_Profile_Waldbach.dwg



Situation Teil 1 siehe Plan 05.01
 Längensprofil Teil 1 siehe Plan 05.03
 Normalprofile siehe Plan 08.01

- Legende
- best. Terrain
 - proj. Terrain
 - best. / Rückbau Leitungen und Objekte
 - HQ₁₀₀ Wasserspiegel Projekt HQ
 - EL HQ₁₀₀ Energiefinie
 - HQ₁₀₀ = 5.6 m³/s Dimensionierungswassermenge
- Sämtliche Querprofile werden mit einer Mittel- / Niederwasserrinne ausgebildet

