

# Teilrevision Zonenplan Hünenberg Speziallandwirtschaftszone Buuregarte

Situation 1:5000

*Stand: Verabschiedung Abstimmungsbotschaft, 26.03.2024*

Vom Gemeinderat beschlossen am:	Der Gemeindegeschreiber:
Die Gemeindepräsidentin: Renate Huwyler	Robin Ammann
Von der Baudirektion vorgeprüft am:	30. Juni 2020
1. Publikation im Amtsblatt Nr.: 2023/45 Vom: 9. November 2023	1. öffentliche Auflage auf der Abteilung Bau und Planung vom: 9. November bis 11. Dezember 2023

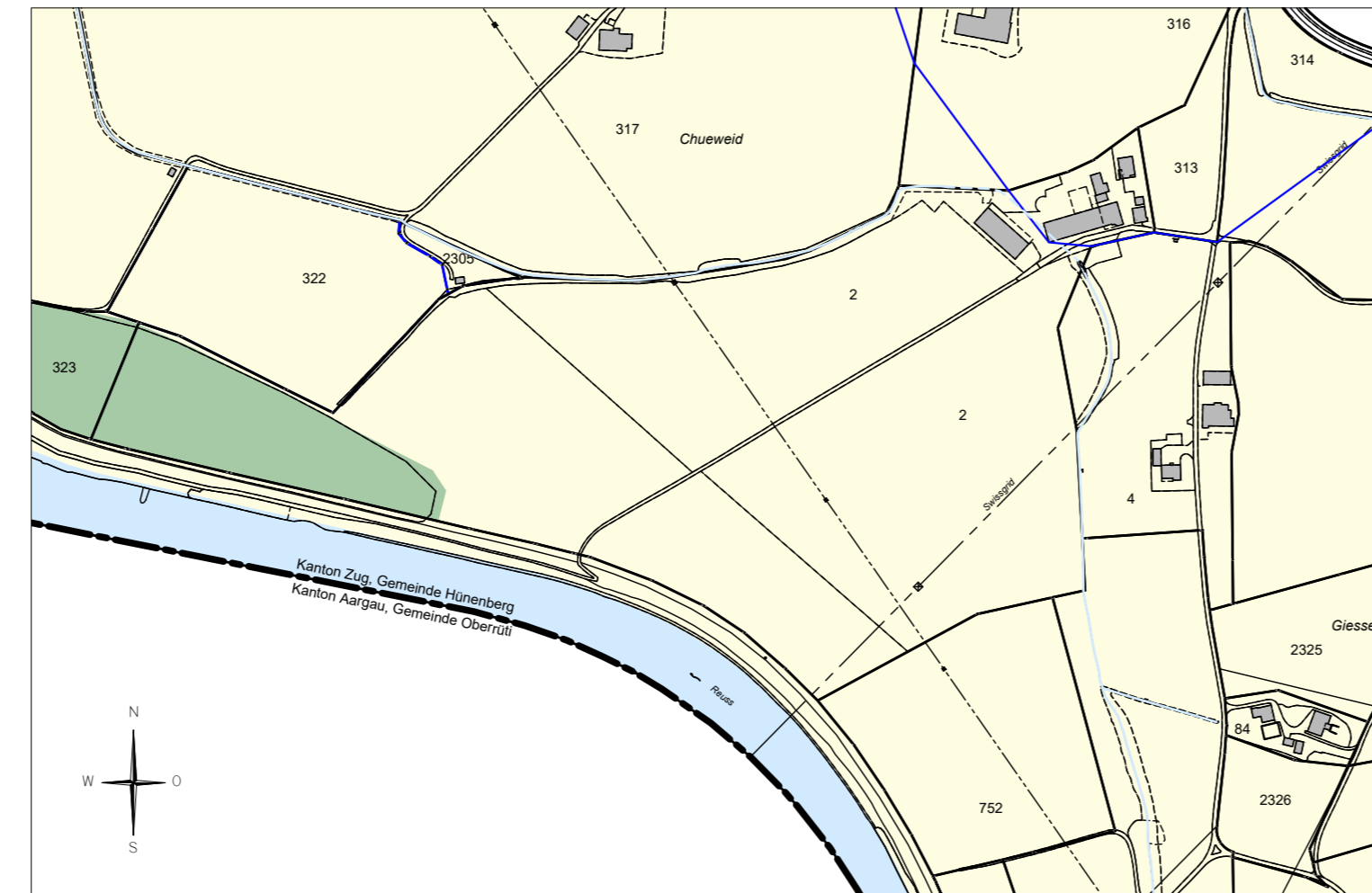
Von der Urnenabstimmung beschlossen am:	9. Juni 2024
Die Gemeindepräsidentin: Renate Huwyler	Der Gemeindegeschreiber: Robin Ammann
2. Publikation im Amtsblatt Nr.: Vom:	2. öffentliche Auflage auf der Abteilung Bau und Planung Vom: Bis:

Von der Baudirektion genehmigt am:

Plan Nr.: 6331.001 / 102



Rechtskräftiger Zonenplan vom 12. Juli 2005 mit Änderungen bis August 2014



### Genehmigungsinhalt

Nicht-Bauzonen / überlagernde Nutzung

- Landwirtschaftszone L

### Informationsinhalt

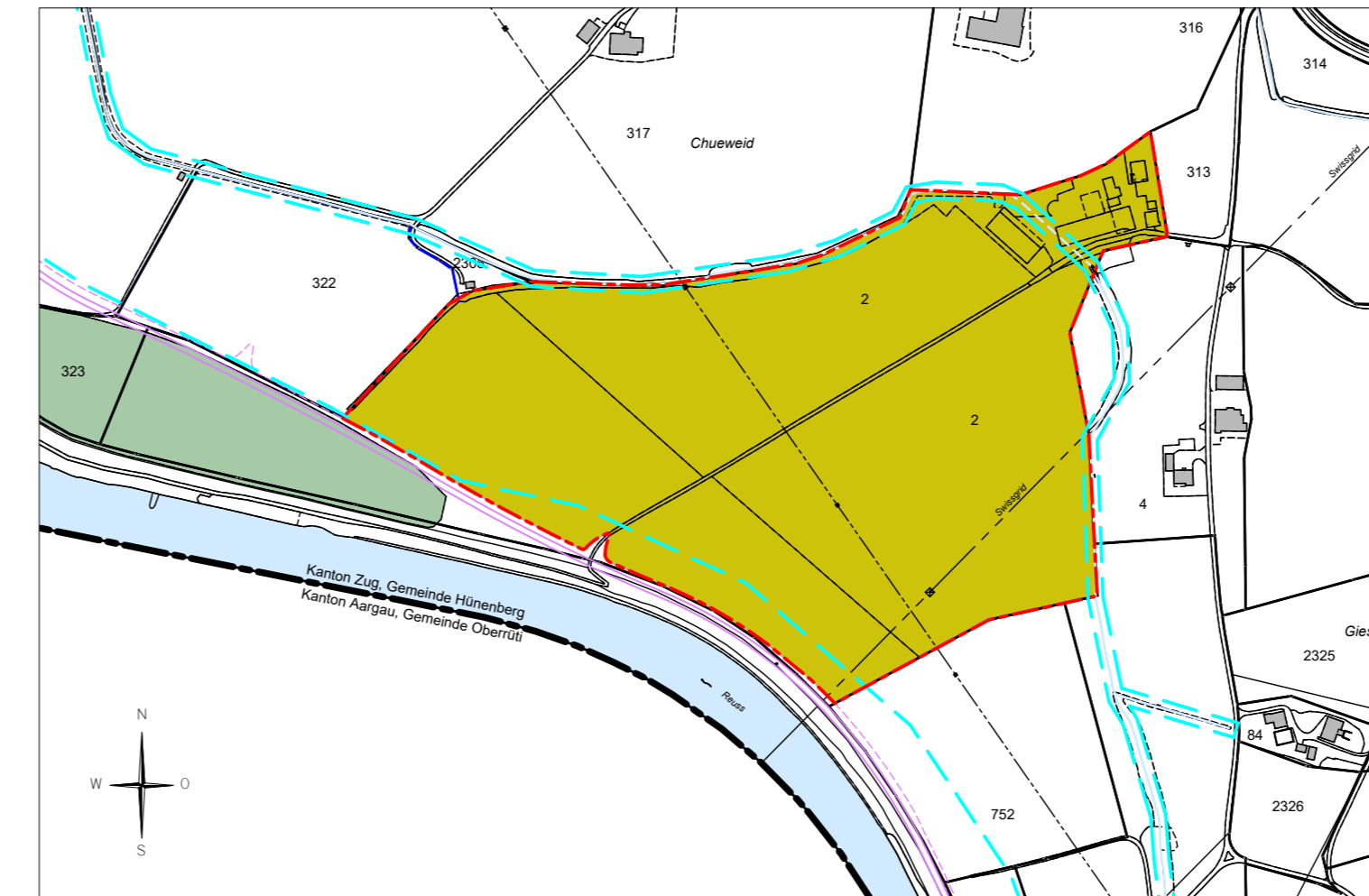
Kantonale Nicht-Bauzonen

- Grundwasserschutzzone 1-3 GS1 - GS3

Weitere Informationen

- Wald
- Gewässer
- Fliessgewässer offen / eingedolt
- Kantonsgrenze

Revision Zonenplan



### Genehmigungsinhalt

Nicht-Bauzonen / überlagernde Nutzung

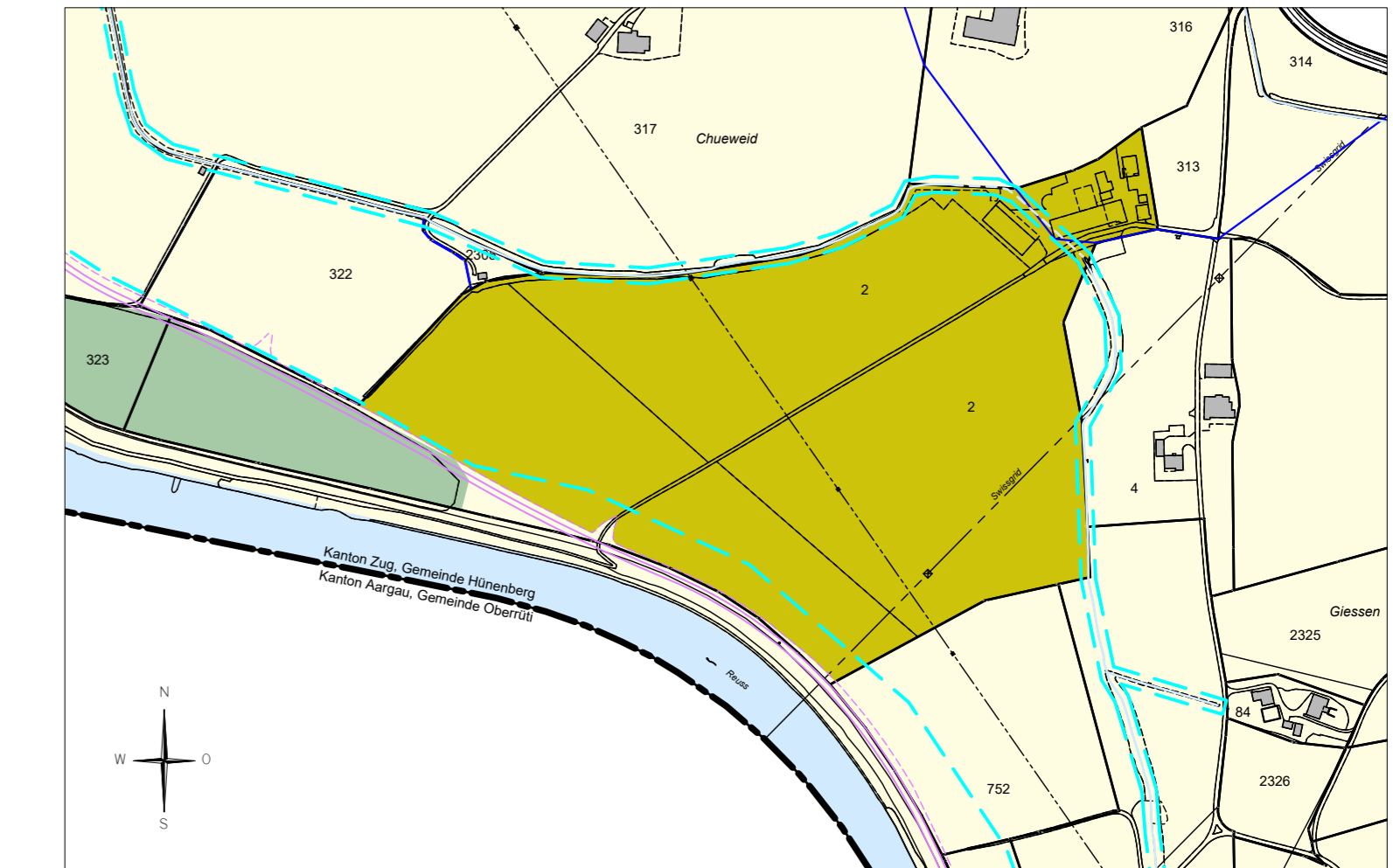
- Perimeter Speziallandwirtschaftszone Buuregarte
- Speziallandwirtschaftszone Buuregarte

### Informationsinhalt

Weitere Informationen

- Fliessgewässer offen / eingedolt
- Gewässerraum (Entwurf SKW, Stand: Februar 2024)
- Reussdammprojekt: Dammkrone / Böschungsfuss (Stand: Dezember 2022)
- Kantonsgrenze

Geänderter Zonenplan



### Genehmigungsinhalt

Nicht-Bauzonen / überlagernde Nutzung

- Speziallandwirtschaftszone Buuregarte
- Landwirtschaftszone L

### Informationsinhalt

Kantonale Nicht-Bauzonen

- Grundwasserschutzzone 1-3 GS1 - GS3

Weitere Informationen

- Wald
- Gewässer
- Fliessgewässer offen / eingedolt
- Gewässerraum (Entwurf SKW, Stand: Februar 2024)
- Reussdammprojekt: Dammkrone / Böschungsfuss (Stand: Dezember 2022)
- Kantonsgrenze