KANTON ZUG

GEMEINDE MENZINGEN

# ZONENPLAN 2006
## (inklusive Ergänzungen, Stand März 2013)

Massstab 1 : 7'500 (auf A3)

**Nachträgliche Ergänzungen**

**Weilerzonen Brettigen/Zuben, Lüthärtigen, Wilen, Schönbrunn**
Von der Baudirektion des Kantons Zug genehmigt am: 9. März 2009 / SCIL / 11566

**Zonenplanänderung Sonnhalde**
Von der Baudirektion des Kantons Zug genehmigt am: 23. Oktober 2009 / SCIL / 12547

**Zonenplanänderung Kantonales Gymnasium**
Von der Baudirektion des Kantons Zug genehmigt am: 18. März 2010 / AMAL / 13736

**Zonengrenzkorrektur Alte Kaplanei**
Von der Baudirektion des Kantons Zug genehmigt am: 13. April 2010 / AMAL / 14054

**Zonenplanänderung Stalden**
Von der Baudirektion des Kantons Zug genehmigt am: 10. Januar 2011 / AMAL / 13907

**Zonenplanänderung Carmel**
Von der Baudirektion des Kantons Zug genehmigt am: 29. Juni 2012 / 3.2.1.2/11

**Zonenplanänderung Sportplatz Chrüzegg**
Von der Baudirektion des Kantons Zug genehmigt am: 28. November 2012 / 3.2.1.2/20 / huad

Vom Regierungsrat des Kantons Zug genehmigt am: 7. November 2006

Rechtsverbindlich ist der vom Regierungsrat genehmigte Original-Zonenplan auf der Gemeindeverwaltung

413-11
4. März 2013

Grösse: A3 Gez.: aw Kontr.: MR
Plotfile: P:\413\menzingen\11_zonenplanrechtfertigung_2012\menz_zp_2013_plotfile.dwg

R+K Büro für Raumplanung AG
Remund + Kuster
Chamerstrasse 47 Postfach 147
CH-6300 Zug Telefon 041 710 00 13
www.remund-kuster.ch info@remund-kuster.ch

## Legende

**Genehmigungsinhalt Gemeinde**

| Bauzonen | | Lärmempfindlichkeitsstufe |
|---|---|---|
| | Wohnzone 2 (W2) | II |
| | Wohnzone 3 (W3) | II |
| | Wohnzone 4 (W4) | II |
| | Wohn- und Arbeitszone 2 (WA2) | III |
| | Wohn- und Arbeitszone 3 (WA3) | III |
| | Wohn- und Arbeitszone 4 (WA4) | III |
| | Wohn- und Arbeitszone 5 (WA5) | III |
| | Arbeitszone A (AA) | III |
| | Kernzone A (KA) | III |
| | Kernzone B (KB) | III |
| | Kernzone C (KC) | III |
| | Bauzone mit spezieller Vorschrift (BsV) | |
| | Zone des öffentlichen Interesses für Bauten und Anlagen (OeIB) | II |

**Nichtbauzonen**

- Landwirtschaftszone (L)
- Weilerzone (W)
- Zone des öffentlichen Interesses für Erholung und Freihaltung (OeIF)

**Gemeindliche Schutzzonen**

- Naturschutzzone gemeindlich (NSG)
- Naturschutzzone Wald gemeindlich (NSGW)

**Überlagernde Nutzungen und Bestimmungen**

- Ortsbildschutzzone (OS)
- Bebauungsplan (bp)
- Arealbebauung (abe)
- Archäologische Fundstätte (arf)
- Massgebender Lärm - Belastungsgrenzwert : Planungswert (siehe § Art. 12 Abs. 3 Bauordnung)

**Informationsinhalt Kanton**

- Naturschutzzone kantonal (NSK)
- Naturschutzzone Wald kantonal (NSKW)
- Zone für Abbau- und Rekultivierung (ARK)
- Seeuferschutzzone kantonal (SSK)
- Grundwasserschutzzone 1 (GS1)
- Grundwasserschutzzone 2 (GS2)
- Grundwasserschutzzone 3 (GS3)

**Informationsinhalt weitere Informationen**
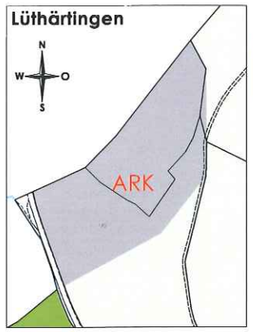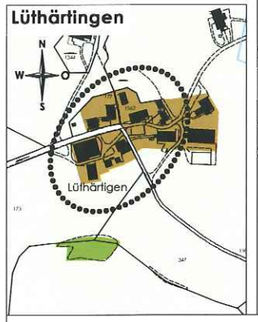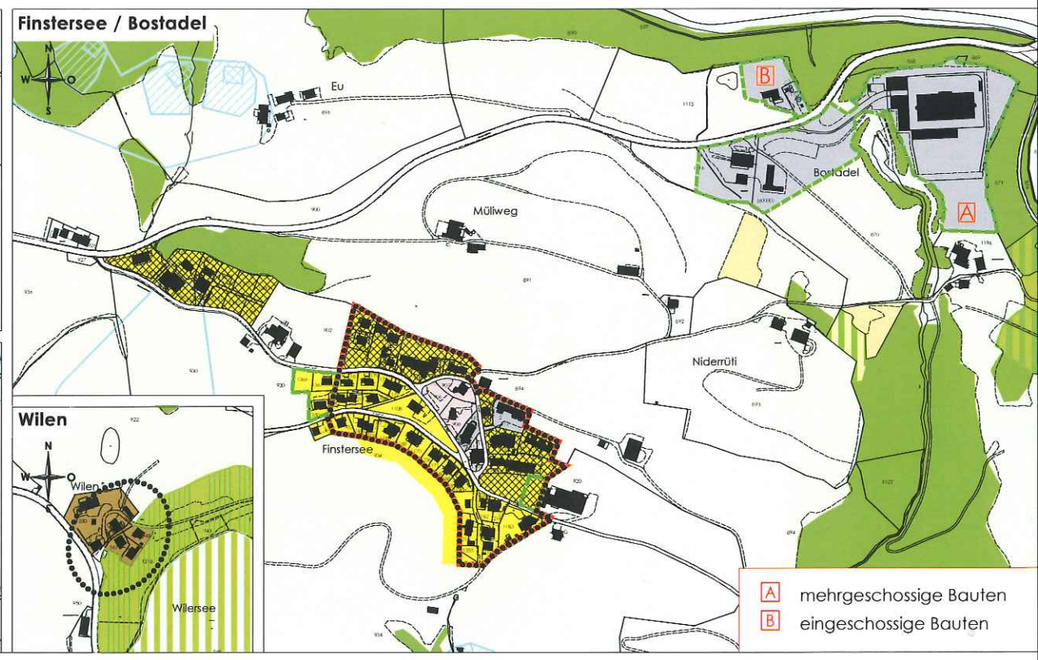
- Wald
- Gewässer
- Verkehrsflächen (VF)