

Konzept Freiraum Lindenmatt, Rotkreuz 1:500

Stand vom 3. Dezember 2013

Vom Gemeinderat beschlossen am:
Der Gemeindepräsident:
Der Gemeindevorsteher:

Von der Baudirektion vorprüft am:
Der Baudirektor:

1. Publikation im Amtsblatt Nr.:
Vom: 1. öffentliche Auflage auf der Bauabteilung
Bis:

Von der Gemeindeversammlung beschlossen am:
Der Gemeindepräsident:
Der Gemeindevorsteher:

2. Publikation im Amtsblatt Nr.:
Vom: 2. öffentliche Auflage auf der Bauabteilung
Bis:







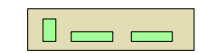













Vom Regierungsrat genehmigt am:

Plan: Nr. 668.61 Datei: ris_bbp_lindematt_130719.vwx Datum: 20. November 2013/mne

 **planteam** | **Planteam S AG**
Raumentwicklung | Städtebau | Geoinformation www.planteam.ch

Verbindlicher Inhalt

Die nachfolgenden Elemente haben begleitenden Charakter. Deren genaue Lage (und Anzahl) ist im Rahmen des Baubewilligungsverfahrens festzulegen.

- | | |
|---|--|
|  | Durchgrünter Freiraum |
|  | unbefestigte Flächen mehrheitlich begrünt |
|  | Begrünte Fläche befahrbar für MIV |
|  | Fussweg öffentlich |
|  | Umgebungsbereich |
|  | Befestigte Erschliessungsfläche öffentlich für LV / Notzufahrt / Anlieferung |
|  | Spiel- und Gemeinschaftsplätze |
|  | Gestaltete Vorzonen mit Grünstrukturen |
|  | öffentlich zugänglicher Platz |
|  | Verkehrsfläche MIV |
|  | Rückbau best. Strasse |
|  | Retentionsanlage |
|  | Containerplatz |
|  | Hochstamm-bäume und Büsche |
|  | Bauten neu |
|  | Bauten Abbruch |
|  | Aussenkante Tiefgarage |
|  | Strassenbaulinie |
|  | Perimeter Bebauungsplan |
|  | Baufelder gemäss Bebauungsplan |

