



Gemeinde Risch

Kanton Zug

Richtplananpassung Suurstoffi Ost, Rotkreuz

Planbezeichnung: Richtplankarte Datum: 12. September 2013 Massstab: 1:5000

Vom Gemeinderat beschlossen am:

Die Gemeindepräsidentin: Der Gemeindevorstand:

Vorprüfung durch die Kantonale Baudirektion:

Zug, den: Der Kantonsplaner:

Öffentliche Auflage

Publikation im Amtsblatt:

Nr.: vom: Ziffer:

Öffentliche Auflage auf der Gemeindekanzlei

vom: bis:

Bescheinigung:

Vom Gemeinderat beschlossen am:

Die Gemeindepräsidentin: Der Gemeindevorstand:

Vom Amt für Raumplanung des Kantons Zug genehmigt am:

Publikation im Amtsblatt:

Nr.: vom: Ziffer:

Plan-Nummer: 4.1480-02 GIS-Datei: risc_richtplan.gws Datum: 04.07.2013/vpi

Legende

Die grau hinterlegten Legendenpunkte sind Genehmigungsinhalt, die übrigen Informationsinhalt. Die mit * bezeichneten Legendenpunkte stammen aus dem kantonalen Richtplan und können von der Gemeinde nicht geändert werden.

Siedlung

| Ausgangslage | Richtplaninhalt | Nr. | |
|--------------|-----------------|-----|---|
| [Symbol] | [Symbol] | S4 | Siedlungsbegrenzung ohne Handlungsspielraum |
| [Symbol] | [Symbol] | S4 | Gebiet mit Siedlungserweiterung (Strategische Reserven) |
| [Symbol] | [Symbol] | S3 | Vorranggebiet für Wohnen |
| [Symbol] | [Symbol] | S3 | Vorranggebiet für Mischnutzungen |
| [Symbol] | [Symbol] | S2 | Vorranggebiet für Arbeiten |
| [Symbol] | [Symbol] | S2 | Vorranggebiet des öffentlichen Interesses |
| [Symbol] | [Symbol] | S10 | Vorranggebiet Bauzone mit speziellen Vorschriften |
| [Symbol] | [Symbol] | S10 | bebaubarer Bereich |
| [Symbol] | [Symbol] | S10 | nicht bebaubarer Bereich |
| [Symbol] | [Symbol] | S7 | Zulässiger Bereich für Hochhausentwicklung |
| [Symbol] | [Symbol] | S7 | Schlittelbahn |

Landschaft

| Ausgangslage | Richtplaninhalt | Nr. | |
|--------------|-----------------|-----|--|
| [Symbol] | [Symbol] | * | Landwirtschaftsgebiet (Landwirtschaftszone, Fruchtfolgeflächen, Spezialzone) |
| [Symbol] | [Symbol] | * | Übriges Vorranggebiet mit speziellen Vorschriften |
| [Symbol] | [Symbol] | L2 | Weiler |
| [Symbol] | [Symbol] | * | Inertstoffdeponie (Aushubmaterial / Inertstoffe) |
| [Symbol] | [Symbol] | * | Kantonales Naturschutzgebiet |
| [Symbol] | [Symbol] | * | Kommunales Naturschutzgebiet / Naturobjekt |
| [Symbol] | [Symbol] | * | Wildtierkorridor |
| [Symbol] | [Symbol] | * | Landschaftsschongebiet |
| [Symbol] | [Symbol] | L3 | Kommunales Landschaftsschutzgebiet |
| [Symbol] | [Symbol] | * | Renaturierung Gewässer |

Ver- und Entsorgung

| Ausgangslage | Richtplaninhalt | Nr. | |
|--------------|-----------------|-----|-----------------------|
| [Symbol] | [Symbol] | * | Gasleitung |
| [Symbol] | [Symbol] | * | Grundwasserschutzzone |
| [Symbol] | [Symbol] | * | Hochspannungsleitung |

Verkehr

| Ausgangslage | Richtplaninhalt | Nr. | |
|--------------|-----------------|-----|--|
| [Symbol] | [Symbol] | * | Hochleistungsstrasse (HLS) |
| [Symbol] | [Symbol] | * | Umbau Anschluss Hochleistungsstrasse |
| [Symbol] | [Symbol] | * | Hauptverkehrsstrasse (HVS) |
| [Symbol] | [Symbol] | * | Verbindungsstrasse (VS) |
| [Symbol] | [Symbol] | * | Änderung Typisierung |
| [Symbol] | [Symbol] | V2 | Sammelstrasse |
| [Symbol] | [Symbol] | V3 | Erschliessungsstrasse |
| [Symbol] | [Symbol] | V4 | Anschlusspunkt neue Erschliessung |
| [Symbol] | [Symbol] | V6 | Umbau Knoten |
| [Symbol] | [Symbol] | V7 | Tor / Strassenraumgestaltung |
| [Symbol] | [Symbol] | V5 | Verkehrberuhigter, siedlungsorientierter Strassenabschnitt |

Motorisierter Individualverkehr MV:

| | | | |
|----------|----------|----|--|
| [Symbol] | [Symbol] | * | Hochleistungsstrasse (HLS) |
| [Symbol] | [Symbol] | * | Umbau Anschluss Hochleistungsstrasse |
| [Symbol] | [Symbol] | * | Hauptverkehrsstrasse (HVS) |
| [Symbol] | [Symbol] | * | Verbindungsstrasse (VS) |
| [Symbol] | [Symbol] | * | Änderung Typisierung |
| [Symbol] | [Symbol] | V2 | Sammelstrasse |
| [Symbol] | [Symbol] | V3 | Erschliessungsstrasse |
| [Symbol] | [Symbol] | V4 | Anschlusspunkt neue Erschliessung |
| [Symbol] | [Symbol] | V6 | Umbau Knoten |
| [Symbol] | [Symbol] | V7 | Tor / Strassenraumgestaltung |
| [Symbol] | [Symbol] | V5 | Verkehrberuhigter, siedlungsorientierter Strassenabschnitt |

Öffentlicher Verkehr ÖV:

| | | | |
|----------|----------|----|--|
| [Symbol] | [Symbol] | * | Bahnlinie |
| [Symbol] | [Symbol] | * | Bahnhof / Haltestelle |
| [Symbol] | [Symbol] | * | Planungskorridor Feinverteiler (Zwischenergebnis gemäss kantonaalem Richtplan vom 28. Jan. 2004) |
| [Symbol] | [Symbol] | V8 | Bushaltestelle |
| [Symbol] | [Symbol] | V8 | Schiffsteg |

langsamverkehr LV:

| | | | |
|----------|----------|----|--|
| [Symbol] | [Symbol] | * | Kantonale Radstrecke |
| [Symbol] | [Symbol] | * | Kantonaler Wanderweg |
| [Symbol] | [Symbol] | V9 | Kommunaler Fussweg |
| [Symbol] | [Symbol] | V9 | Verbesserung Querung für Fussgänger und Radverkehr |


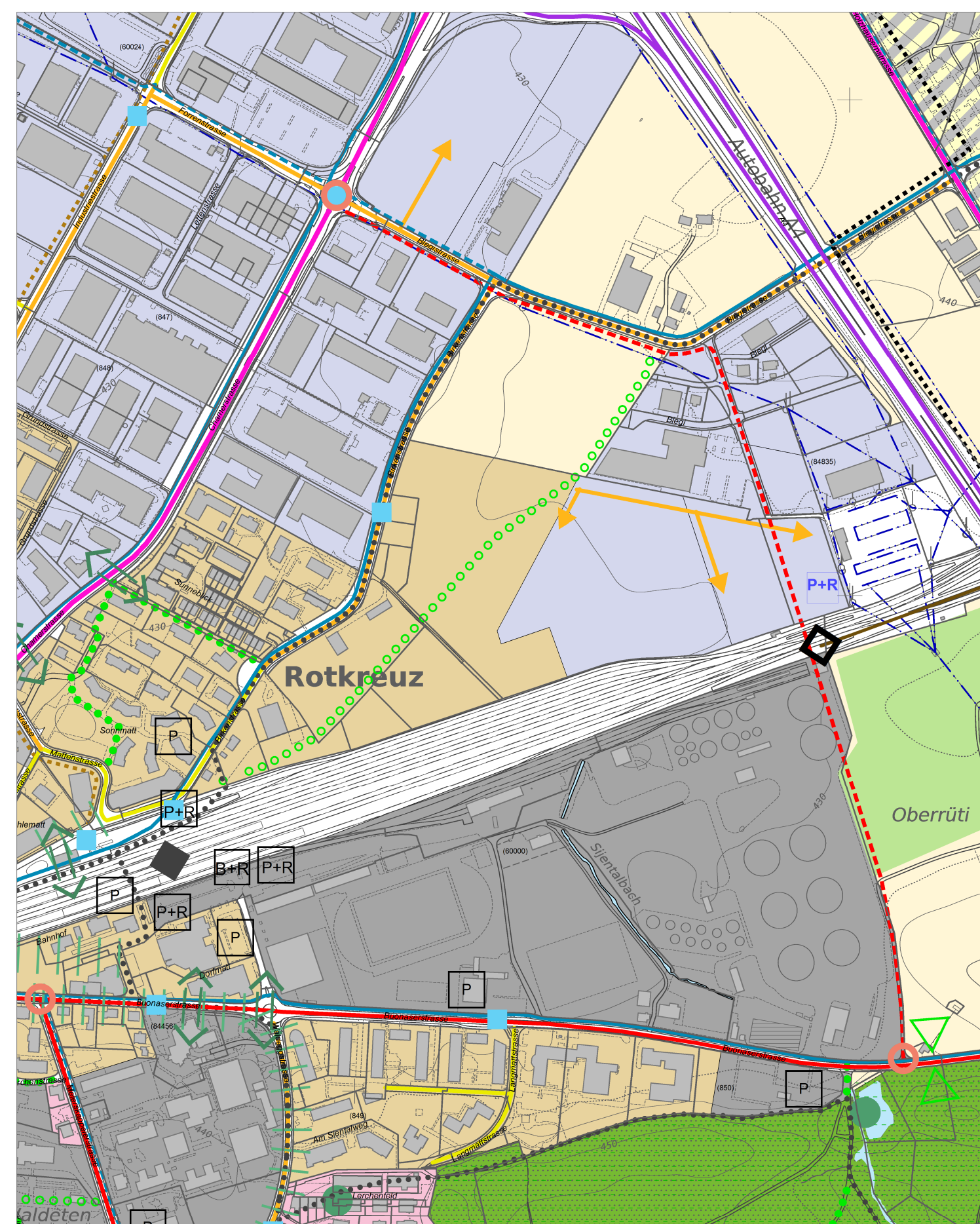
Ruhender Verkehr:

| | | | |
|----------|----------|-----|---|
| [Symbol] | [Symbol] | S13 | Parkierungsanlage / Park and Ride (öffentlich und privat) |
| [Symbol] | [Symbol] | S13 | Bike und Ride |

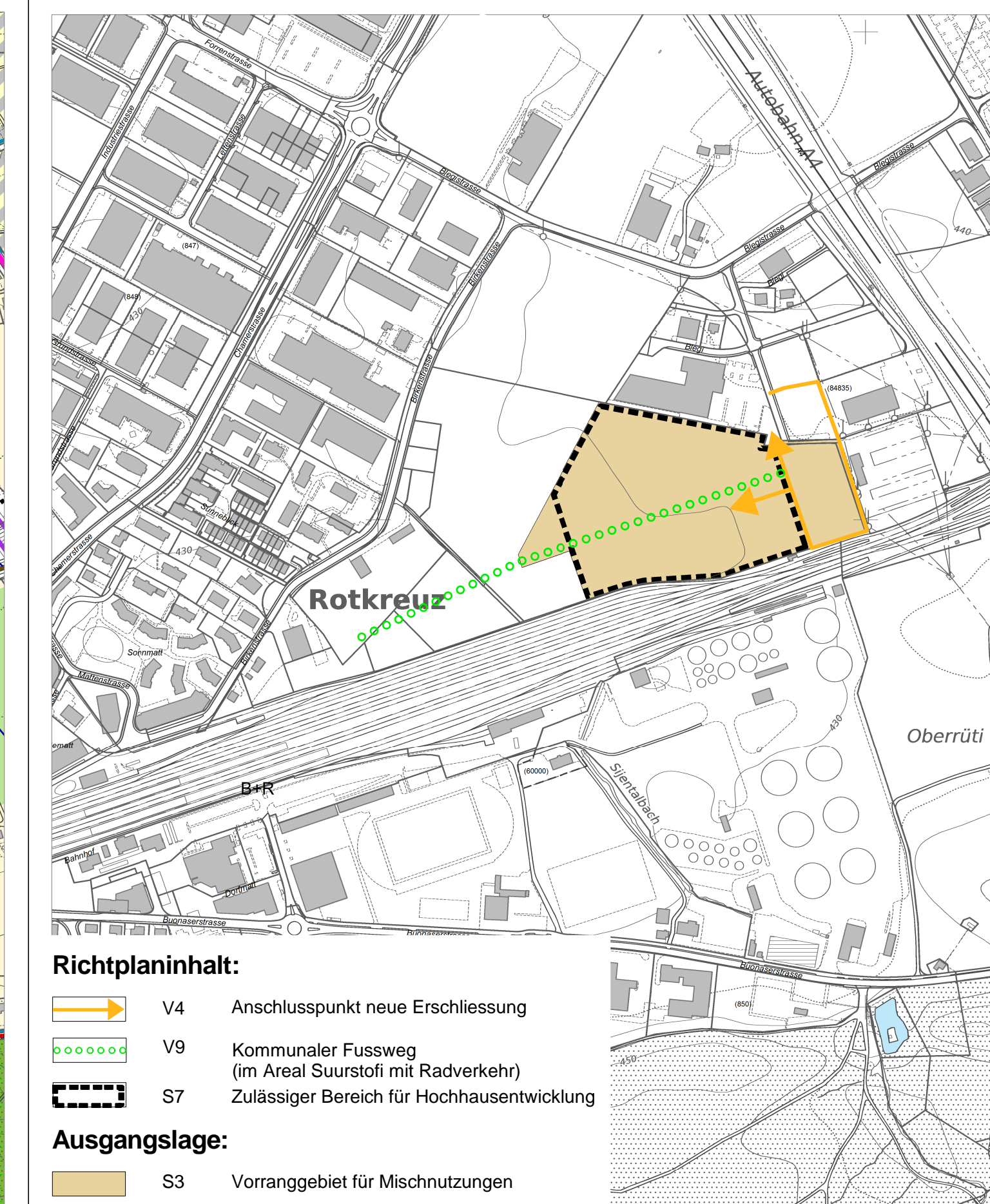
Information

| Ausgangslage | Richtplaninhalt | Nr. | |
|--------------|-----------------|-----|---|
| [Symbol] | [Symbol] | | Wald |
| [Symbol] | [Symbol] | | Waldfeststellung gemäss separatem kant. Verfahren |
| [Symbol] | [Symbol] | | Gewässer |
| [Symbol] | [Symbol] | | Weiterführung Wanderweg in Kanton Luzern |

Ausschnitt aus dem rechtsgültigen Richtplan (nicht Gegenstand des Verfahrens)



Ausschnitt mit Änderungen (Gegenstand des Verfahrens)




Richtplaninhalt:

| | | |
|----------|----|---|
| [Symbol] | V4 | Anschlusspunkt neue Erschliessung |
| [Symbol] | V9 | Kommunaler Fussweg (im Areal Suurstoffi mit Radverkehr) |
| [Symbol] | S7 | Zulässiger Bereich für Hochhausentwicklung |

Ausgangslage:

| | | |
|----------|----|----------------------------------|
| [Symbol] | S3 | Vorranggebiet für Mischnutzungen |
|----------|----|----------------------------------|



Ausschnitt aus dem rechtsgültigen Richtplan mit Änderungen (Zustand nach Genehmigung)

