

Kommunaler Verkehrsrichtplan

Karte öffentlichen Verkehr, Mst. 1:10'000

Öffentliche Auflage

R+K

Die Raumplaner.

R+K Büro für
Raumplanung AG

Poststrasse 4
8808 Pfäffikon SZ
T 055 415 00 15

Im Aeuli 3
7304 Maienfeld GR
T 041 302 75 80

Oberrappstrasse 81
6490 Andermatt UR
T 041 887 00 27











info@rkplaner.ch
www.rkplaner.ch

480-05
24. Oktober 2022


Beschluss Gemeinderat Einleitung Vorprüfung	vom 10. März 2022
Vorprüfung durch Amt für Raum und Verkehr	vom 18. Juli 2022
1. Öffentliche Auflage	vom bis
Publikation im Amtsblatt	Nr. und Nr.
Vom Gemeinderat erlassen	am
Der Gemeindepräsident	Die Gemeindegeschreiberin
.....
2. Öffentliche Auflage	vom bis
Publikation im Amtsblatt	Nr. und Nr.
Von der Baudirektion des Kantons Zug genehmigt am

Legende

Verbindlicher Planinhalt

Ausgangslage	Richtplaninhalt	Verweis Richtplantext	Beschrieb
		5.1-A	Multimodale Drehscheibe Bahnhof Steinhausen
		5.3-A	Verbesserung der Erschliessungsgüte durch öffentlichen Verkehr
		5.2-A	Buslinie 6, aufheben neu (Kantonaler Richtplan V 6.7)
		5.2-A	Buslinie 16, aufheben neu (Kantonaler Richtplan V 6.7)
			Buslinie 7
			Buslinie 36
			Bushaltestelle
			Bushaltestelle nur in Pfeilrichtung
			Bahnhof

Hinweisender Planinhalt

Ausgangslage	Richtplaninhalt	Verweis Richtplantext	Beschrieb
		6.2-A	Aufwertung Bahnhofgebiet
			Bauzonen
			Wald
			Gewässer
			Bahnlinie
			Hochspannungsfreileitung
			Gemeindegrenze

